





西原村ため池 ハザードマップ

みややま いけ
宮山ため池

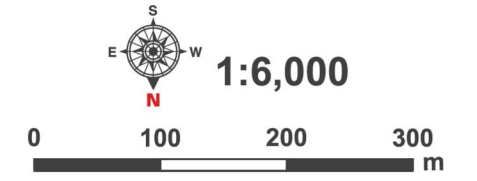
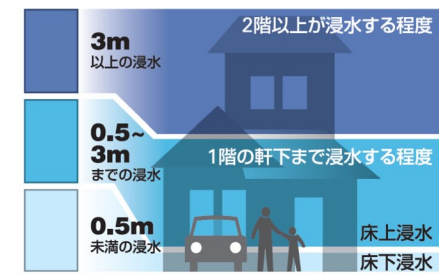
このマップは、晴天時の地震により、ため池が決壊した場合に、どのような被害となるかを知るために、宮山ため池が決壊し、全ての貯水量が瞬時に流出する状況を想定しています。

災害の状況によっては、表示されている範囲以外においても、被害が発生する可能性がありますので、注意が必要です。

凡例

-  **避難場所**
災害の危険から一時的に逃れるための場所
-  **ヘリコプター発着予定地**
-  **到達時間**
-  **ため池・河川**

浸水の深さ



この地図の作成に当たっては、国土地理院長の承認を得て、同院発行の基盤地図情報を使用した。(承認番号 平29情使 第600号)

作成/平成30年2月 西原村 建設課

平成29年3月撮影の航空写真を使用しています。

